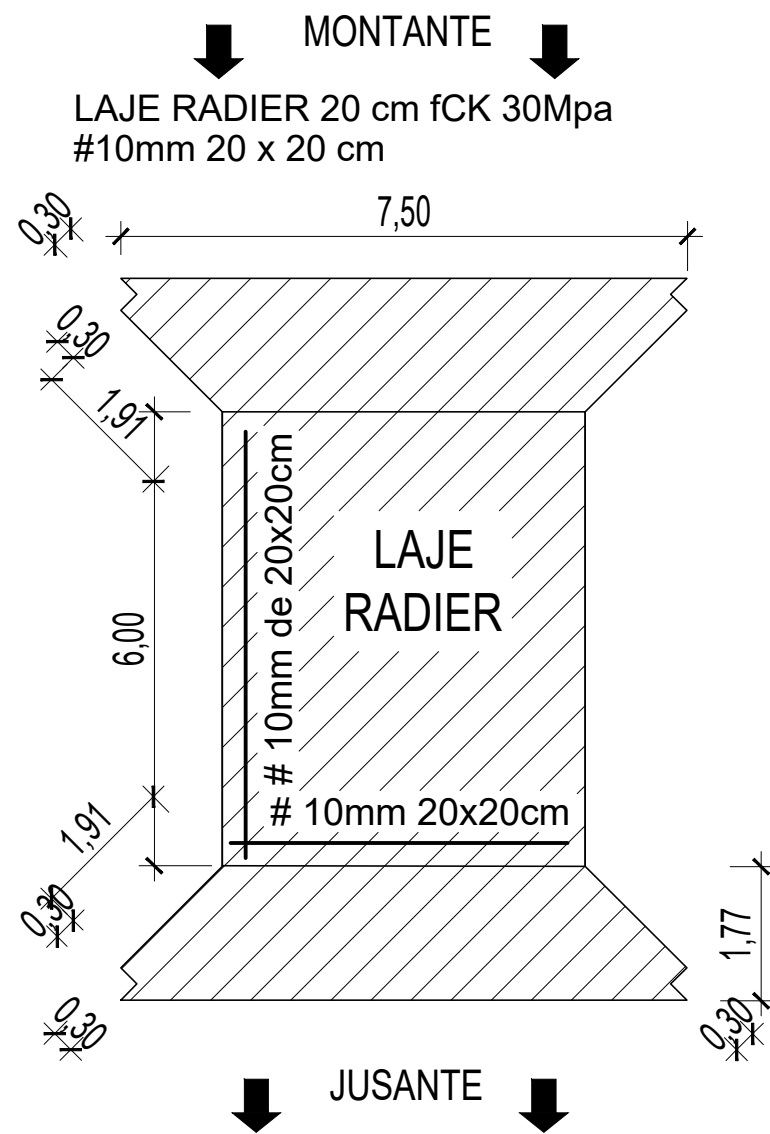



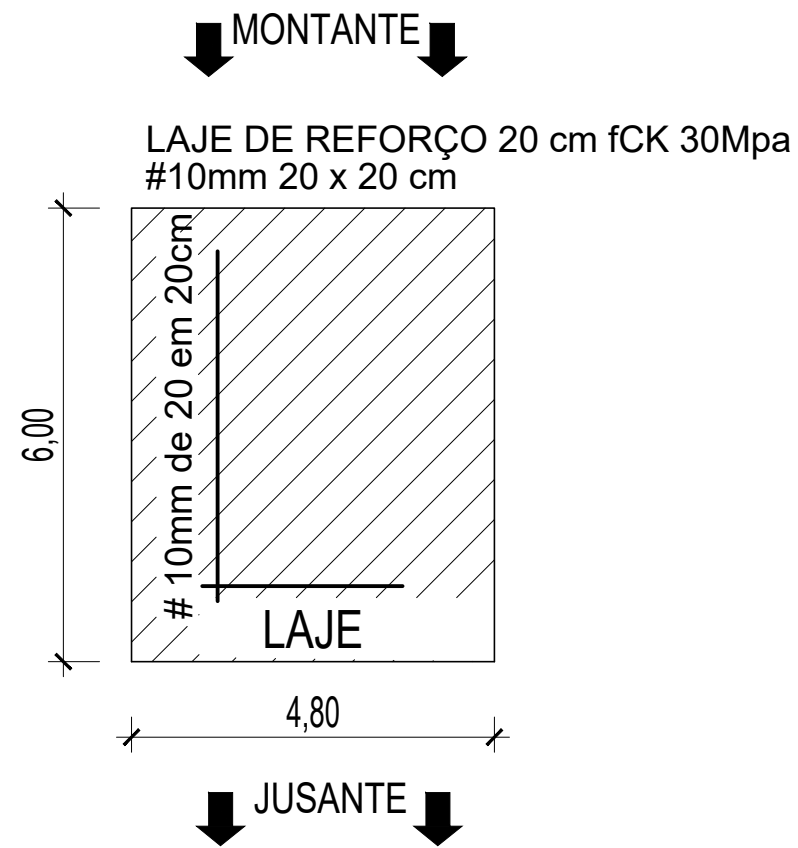
DETALHE DA LAJE INFERIOR/ RADIER

Escala 1:100




DETALHE LAJE SUPERIOR

Escala 1:100



ASSUNTO: AÇÕES DE RECONSTRUÇÃO DE INFRAESTRUTURA DESTRUÍDA/ DANIFICADA POR DESASTRE
ORIGEM DO RECURSO: MIN. DA INTEGRAÇÃO NACIONAL / SECRETARIA NACIONAL DE PROTEÇÃO E DEFESA CIVIL - SEDEC
Nº PROCESSO: 59053.000882/2017-97
OBJETO: META 03 - Ponte da Estrada Passo da Carlota - Localidade Passo da Carlota sentido Fagundes - Distr. Morrinhos - São Jerônimo

PREFEITURA MUNICIPAL DE SÃO JERÔNIMO



PROJETO
META 03 - AÇÕES DE RECONSTRUÇÃO DE INFRAESTRUTURA

DATA
 NOVEMBRO/2018

RESPONSÁVEL TÉCNICO

DESENHO
 SIMONE DE LIMA

ESCALA
 INDICADA

PRANCHA

DESCRIÇÃO
 DETALHE DA LAJE INFERIOR/ RADIER E SUPERIOR DE REFORÇO