


COORDENADAS GEOGRÁFICAS:

Lat.29°57'35.74

Long.51°43'27.04


PREFEITURA MUNICIPAL DE SÃO JERÔNIMO  
PROCESSO Nº: 887953/2019  
APROVADO  
19/07/2021

Gilberto Pradella  
Arquiteto e Urbanista  
CAU: A14.344-8

  
Evandro Agiz Heber  
Prefeito Municipal  
São Jerônimo

RRT n.º: SI10586280  
Convênio SICONV n.º: 887953/2019  
Operação n.º: 1.063.907-66/ MINISTÉRIO DO TURISMO/ CAIXA  
Objeto: REVITALIZAÇÃO DA PRAÇA JÚLIO DE CASTILHOS

PREFEITURA MUNICIPAL DE SÃO JERÔNIMO




PROJETO

REVITALIZAÇÃO DA PRAÇA JÚLIO DE CASTILHOS

DATA

JULHO/2021

RESPONSÁVEL TÉCNICO

  
TAIANE DE OLIVEIRA  
ARQUITETA E URBANISTA  
CAU 56040-5

DESENHO

TAIANE OLIVEIRA

ESCALA

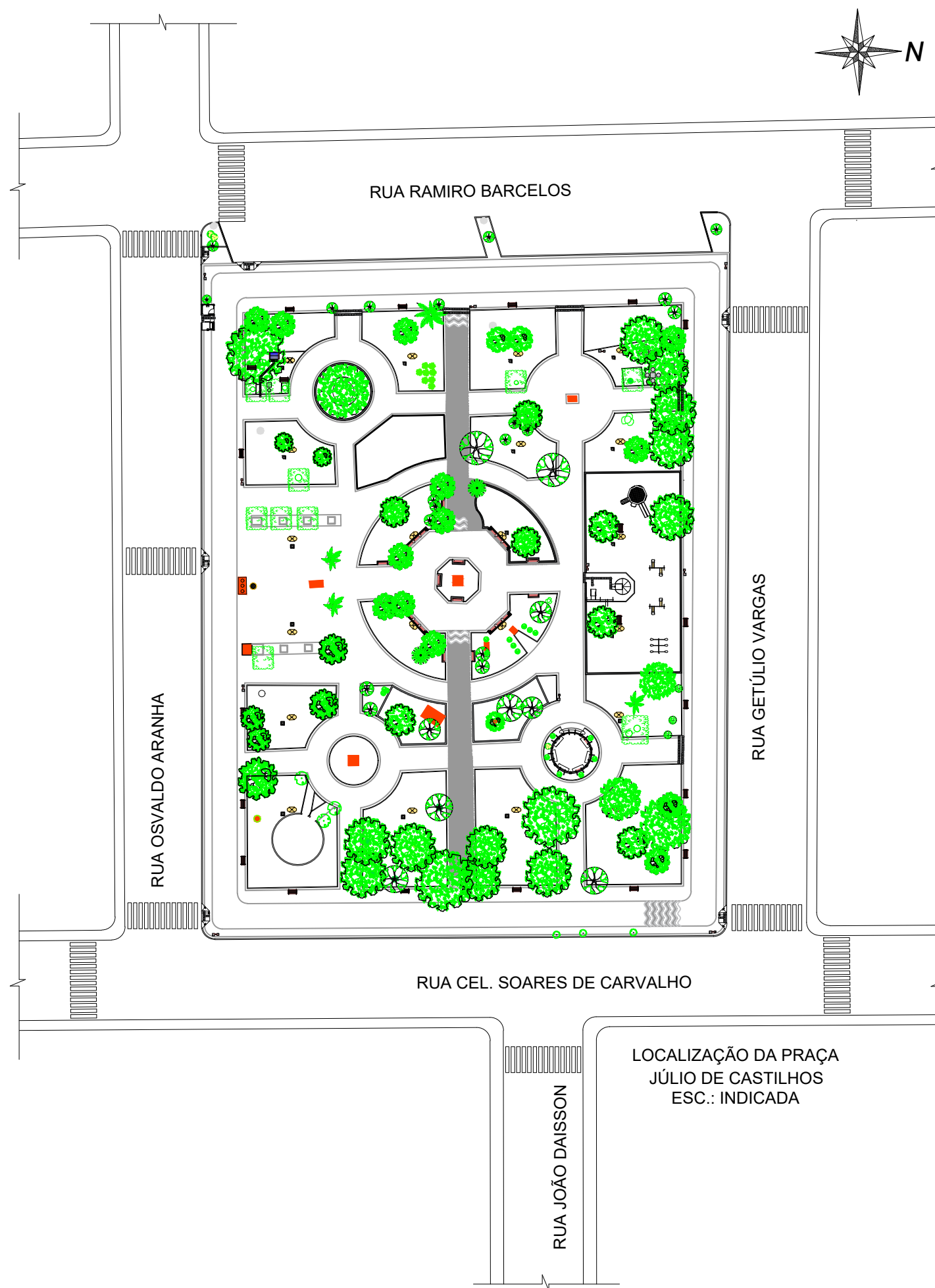
1: 750

PRANCHA

DESCRIÇÃO

LOCALIZAÇÃO DA PRAÇA JÚLIO DE CASTILHOS

01/01



**COORDENADAS GEOGRÁFICAS:**  
 Lat.29°57'35.74  
 Long.51°43'27.04

RRT n.º: SI10586280  
 Convênio SICONV n.º: 887953/2019  
 Operação n.º: 1.063.907-66/ MINISTÉRIO DO TURISMO/ CAIXA  
 Objeto: REVITALIZAÇÃO DA PRAÇA JÚLIO DE CASTILHOS

<b>PREFEITURA MUNICIPAL DE SÃO JERÔNIMO</b>			
	PROJETO <b>REVITALIZAÇÃO DA PRAÇA JÚLIO DE CASTILHOS</b>		DATA JULHO/2021
	RESPONSÁVEL TÉCNICO  <b>TAIANE DE OLIVEIRA</b> ARQUITETA E URBANISTA CAU 56040-5		DESENHO TAIANE OLIVEIRA
	DESCRIÇÃO LOCALIZAÇÃO DA PRAÇA JÚLIO DE CASTILHOS		ESCALA 1: 750
			PRANCHA  <b>01/01</b>

LOCALIZAÇÃO DA PRAÇA  
 JÚLIO DE CASTILHOS  
 ESC.: INDICADA